

# Red de senderos Ochagavía

## Bidezidorren sarea Otsagabia



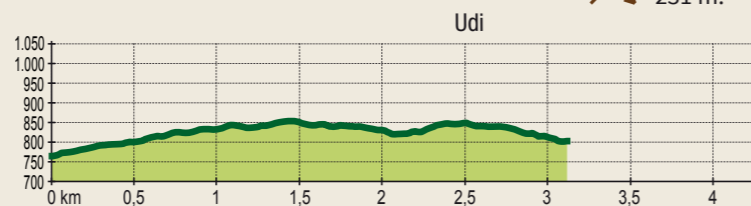
Bidazarra  
Elkartea

Disfruta de un entorno sin igual  
Gozatu parekorik gabeko inguruneaz

### 1 Otsagabia - Izalzu

Ascenso: 149 m . Descenso: 110 m . Máxima: 853 m . Mínima: 762 m

3,2 km  
No/Ez  
231 m.



Sendero que discurre por bosque de pinos, hayas y abetos uniendo los pueblos de Otsagabia e Izalzu. El sendero se puede realizar haciéndolo de ida y vuelta, desde cualquiera de las poblaciones, o también de forma circular volviendo por la carretera que une Otsagabia e Izalzu.

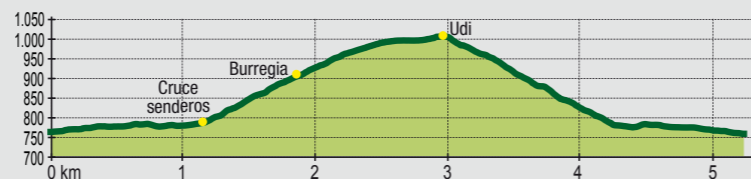
Otsagabia eta Itzaltzu herriak lotzen dituen pinuz, pagoz eta izeiz osatutako bidezidorra. Bidea joan-etorria egin daiteke edozein herritatik, edo era zirkularrean Otsagabia eta Itzaltzu lotzen dituen errepidetik itzuliz.



### 2 Udi-Zubibarrena

Ascenso: 263 m . Descenso: 268 m . Máxima: 1.003 m . Mínima: 757 m

5,2 km  
Sí/Bai  
260 m.



Sencillo y agradable recorrido circular que discurre inicialmente por el mismo sendero que nos lleva al puente de Zubigoena. A un kilómetro del inicio cruzaremos el arroyo que desciende por el barranco de Zubibarrena, y en ese mismo punto podremos apreciar una bonita zona de baño en el río Zatoia y los restos del antiguo puente de Zubibarrena.

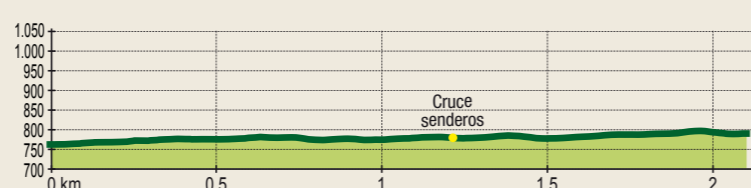
Ibilbide zirkular erraza eta atsegina, hasieran Zubigoenako zubira garamatzen bidetik doa. Hasieratik kilometro batera Zubibarrenako ugaldetik jaisten den erreka zeharkatuko dugu, eta puntu horretan bertan, Zatoia ibaiaren bainatzeko gunee eder bat eta Zubibarrenako zubi zaharraren aztarnak ikusiko ditugu.



### 3 Zubigoena

Ascenso: 61 m . Descenso: 33 m . Máxima: 796 m . Mínima: 761 m

2,1 km  
No/Ez  
104 m.



Sencillo recorrido de ida y vuelta con suaves desniveles que discurre paralelo al río Zatoia. Podrás disfrutar de un bonito paseo entre avellanos, bojedaes y preciosos muros de piedra que te conducirán y guiarán durante gran parte del recorrido.

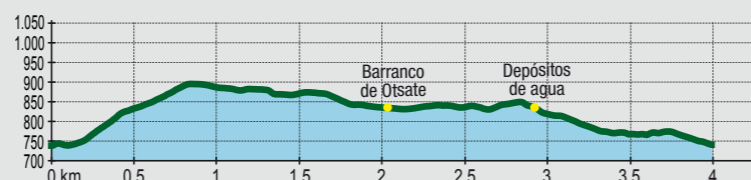
Joan-etorriko ibilbide erraza, desnibel leunekin, Zatoia ibaiaren paraleloa. Ibilaldi polita egin ahal izango duzu hurritzen, ezpelen eta harrizko horma ederren artean, ibilbidearen zati handi batean gidatuko zaituztenak.



### 4 Barranco de Otsate

Ascenso: 211 m . Descenso: 213 m . Máxima: 891 m . Mínima: 740 m

4 km  
Sí/Bai  
185 m.




Desde el camping de Otsate, se asciende hasta tomar un camino. Tras cruzar el barranco de Otsate por un pequeño puente, se remonta la ladera entre pinos. Cuando el camino se vuelve llano, se toma un desvío y se desciende hasta llegar a la regata Otsate y más tarde los depósitos de agua, ya cerca del camping.



### 5 Sendero Peña Marta Cueva Larrexua

Ascenso: 141 m . Descenso: 154 m . Máxima: 863 m . Mínima: 747 m

2,4 km  
Sí/Bai  
149 m.



Santa Marta es un promontorio rocoso que se alza sobre la villa de Otsagabia. Rodeando la peña se pueden apreciar vestigios de un antiguo castro. Descendiendo por el sendero, nos encontramos en la cota 729 m un desvío a la izquierda que nos lleva a la cueva Larrexua.

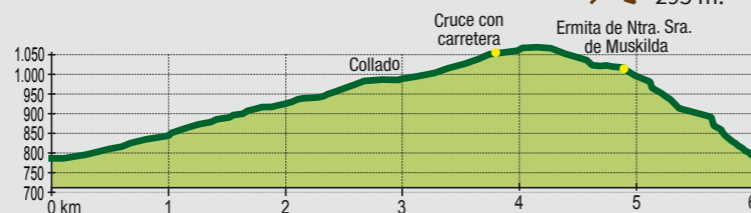
Otsagabi-ko herri gainean altxatzen den muino harritsua. Haitza inguruan, kastro aztarnak hauteman ditzakegu. Peña Marta-tik, 792 m-ko altueran, esker aldean, Larrexua kobazulora eramaten gaituen bidea aurkitzen dugu.



### 6 Camino viejo de Muskilda

Ascenso: 280 m . Descenso: 276 m . Máxima: 1.063 m . Mínima: 786 m

6,2 km  
Sí/Bai  
295 m.



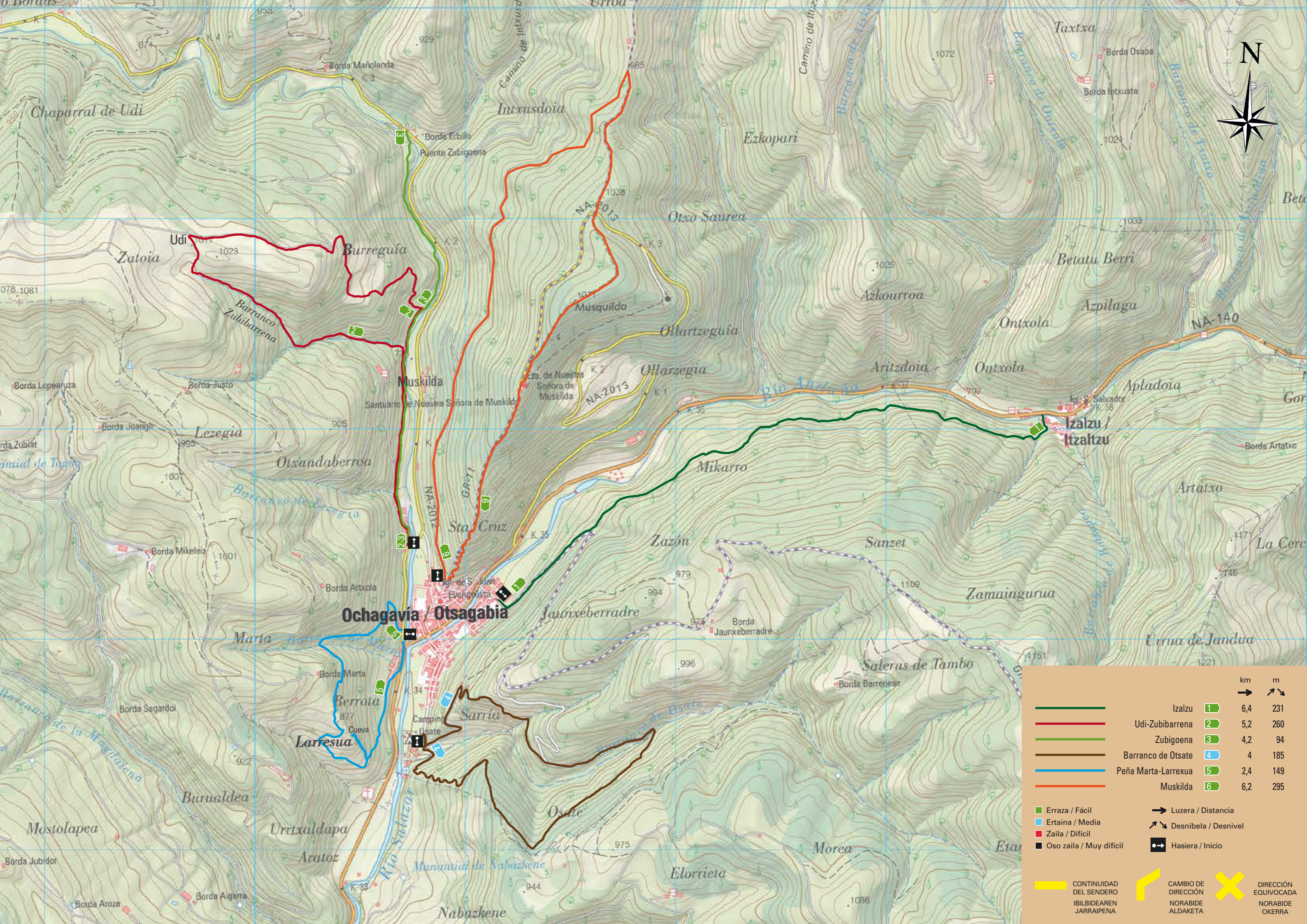
Desde la parte trasera de la iglesia de Otsagabia, asciende una calle empedrada. Tomar, a la izquierda, un sendero que avanza entre árboles. El hayedo desemboca en un collado y la borda Xubri. El itinerario cambia de dirección y tras subir unos metros más encontramos la carretera, que debemos cruzar, pasar el depósito de agua y llegar así a Muskilda.



Ayuntamiento de Ochagavía  
Otsagabiko Udala



Gobierno de Navarra  
Nafarroako Gobernua



	km	m
	Izalzu	6,4 231
	Udi-Zubibarrena	5,2 260
	Zubigoena	4,2 94
	Barranco de Otsate	4 185
	Peña Marta-Larrexua	2,4 149
	Muskilda	6,2 295

	Erraza / Fácil		Luzera / Distancia
	Ertaina / Media		Desnibela / Desnivel
	Zaila / Difícil		Hasiera / Inicio
	Oso zaila / Muy difícil		

	CONTINUIDAD DEL SENDERO IBILBIDEAREN JARRAIPENA		CAMBIO DE DIRECCIÓN NORABIDE ALDAKETA		DIRECCIÓN EQUIVOCADA NORABIDE OKERRA
--	---	--	---------------------------------------	--	--------------------------------------